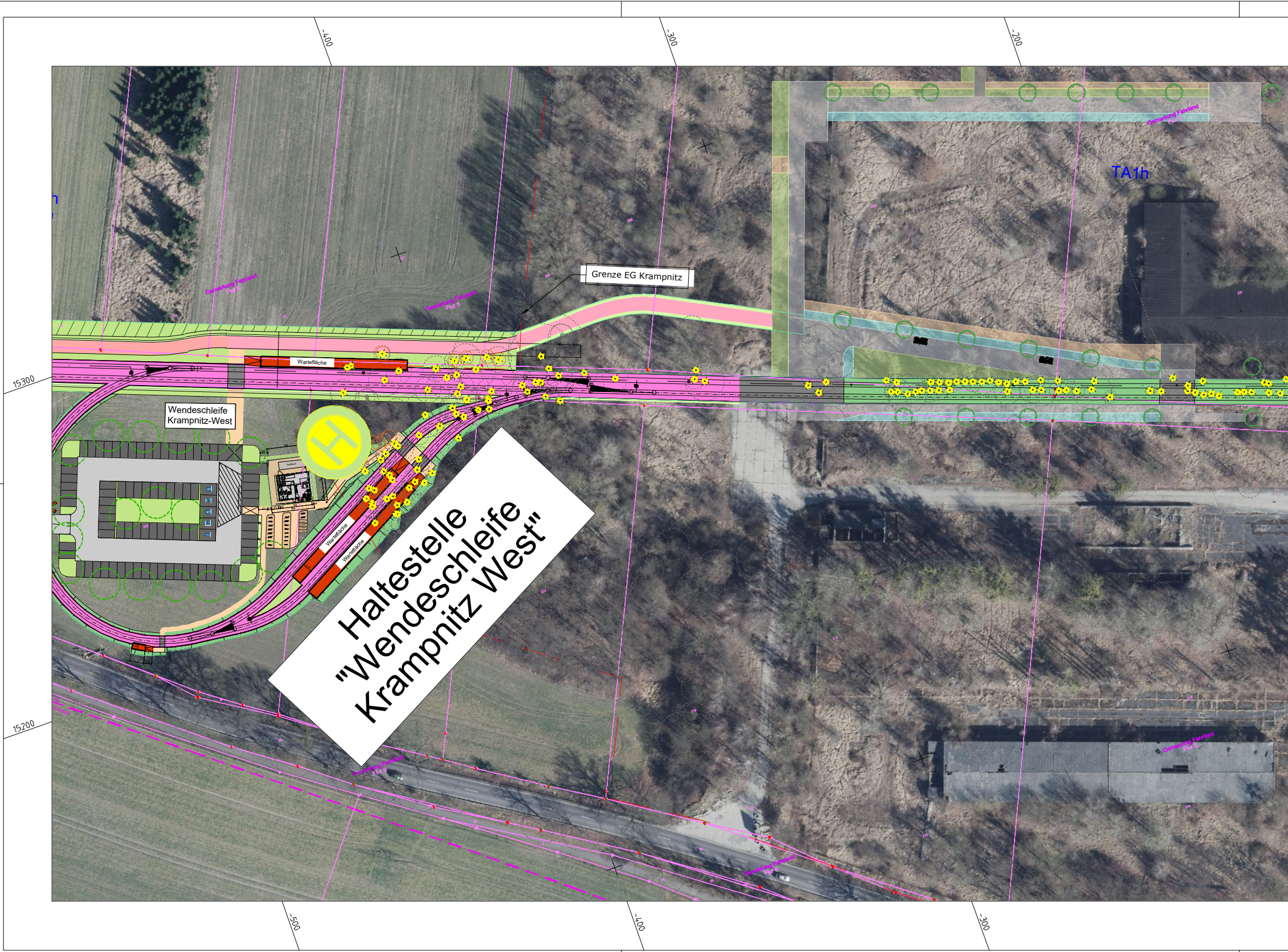
-400
-300
-200
15300
15200
-500
-400
-300
TA1h
Grenze EG Krampnitz
Wendeschleife
Krampnitz-West
Wartefläche
Wartefläche
Wartefläche
H
Gemarkung Fahrland
Flur 5
Gemarkung Fahrland
Flur 6
Haltestelle
"Wendeschleife
Krampnitz West"

erzeugt mit ProVI®

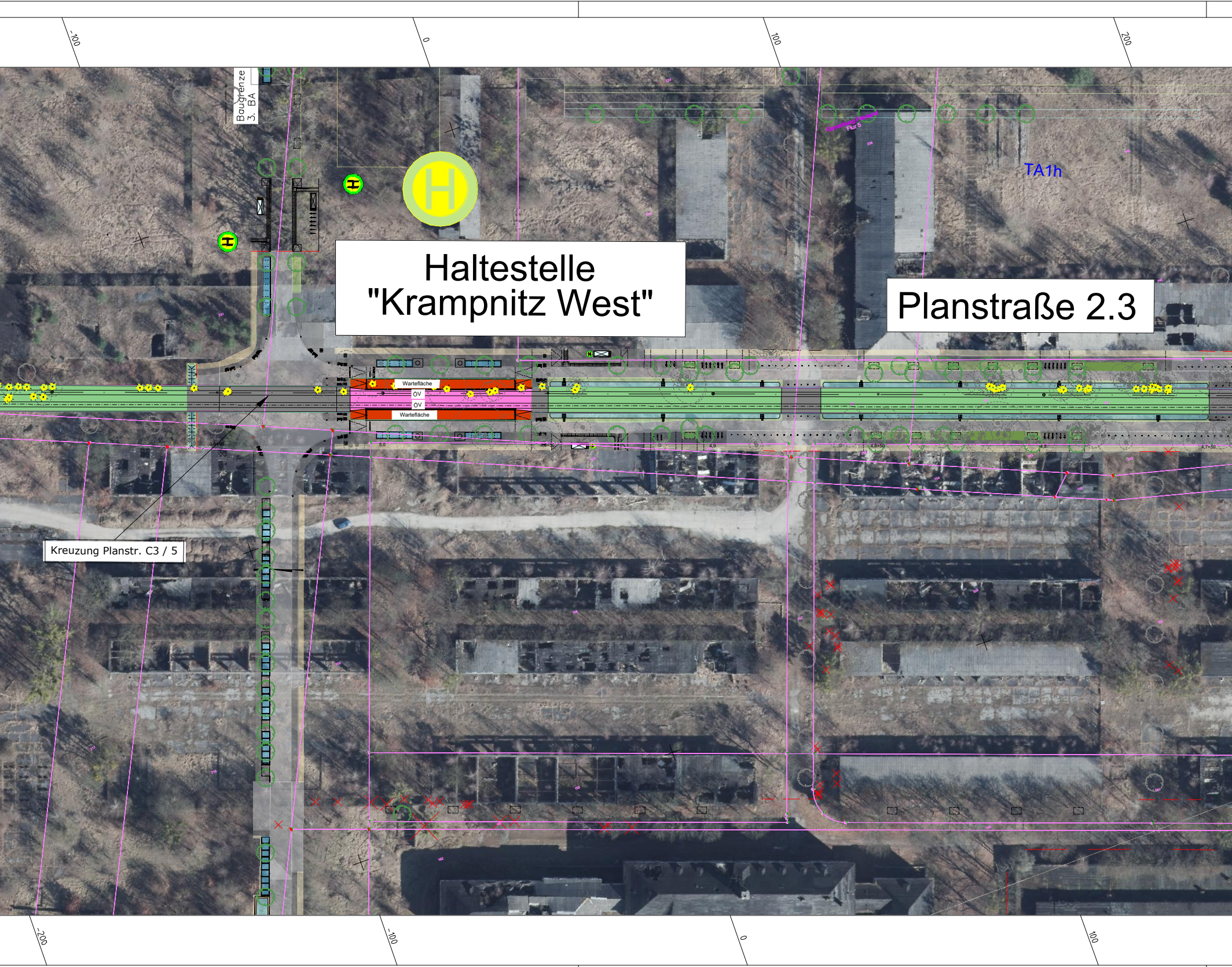
-100
0
100
200
Baugrenze 3. BA
H
H
H
Haltestelle "Krampnitz West"
Planstraße 2.3
TA1h
Warteflache
ÖV
ÖV
Warteflache
Kreuzung Planstr. C3 / 5
-200
-100
0
100

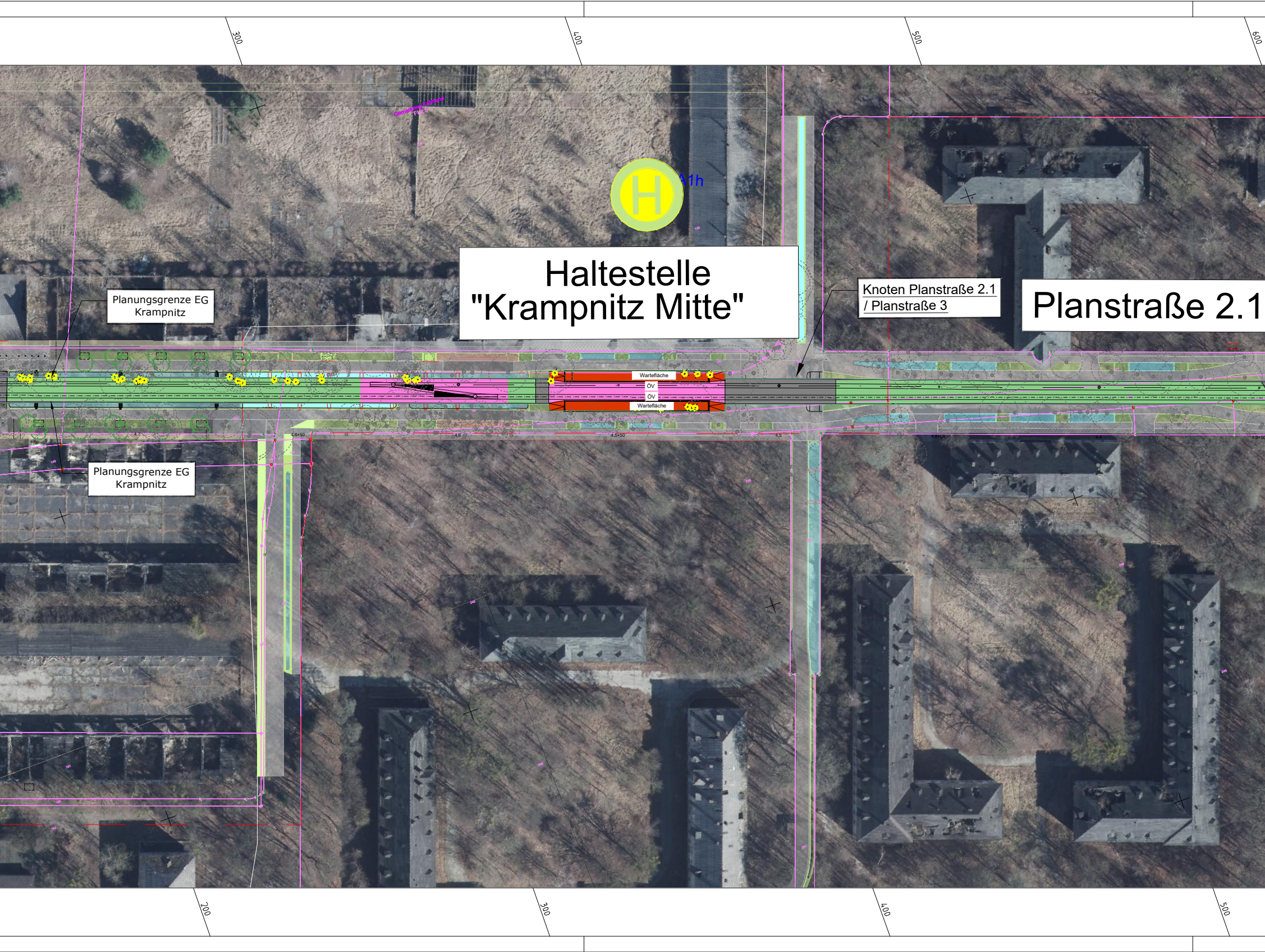
300
400
500
600
A1h
Haltestelle
"Krampnitz Mitte"
Planungsgrenze EG Krampnitz
Knoten Planstraße 2.1 / Planstraße 3
Planstraße 2.1
Wartefläche
ÖV
ÖV
Wartefläche
4,5+50
Planungsgrenze EG Krampnitz
200
300
400
500

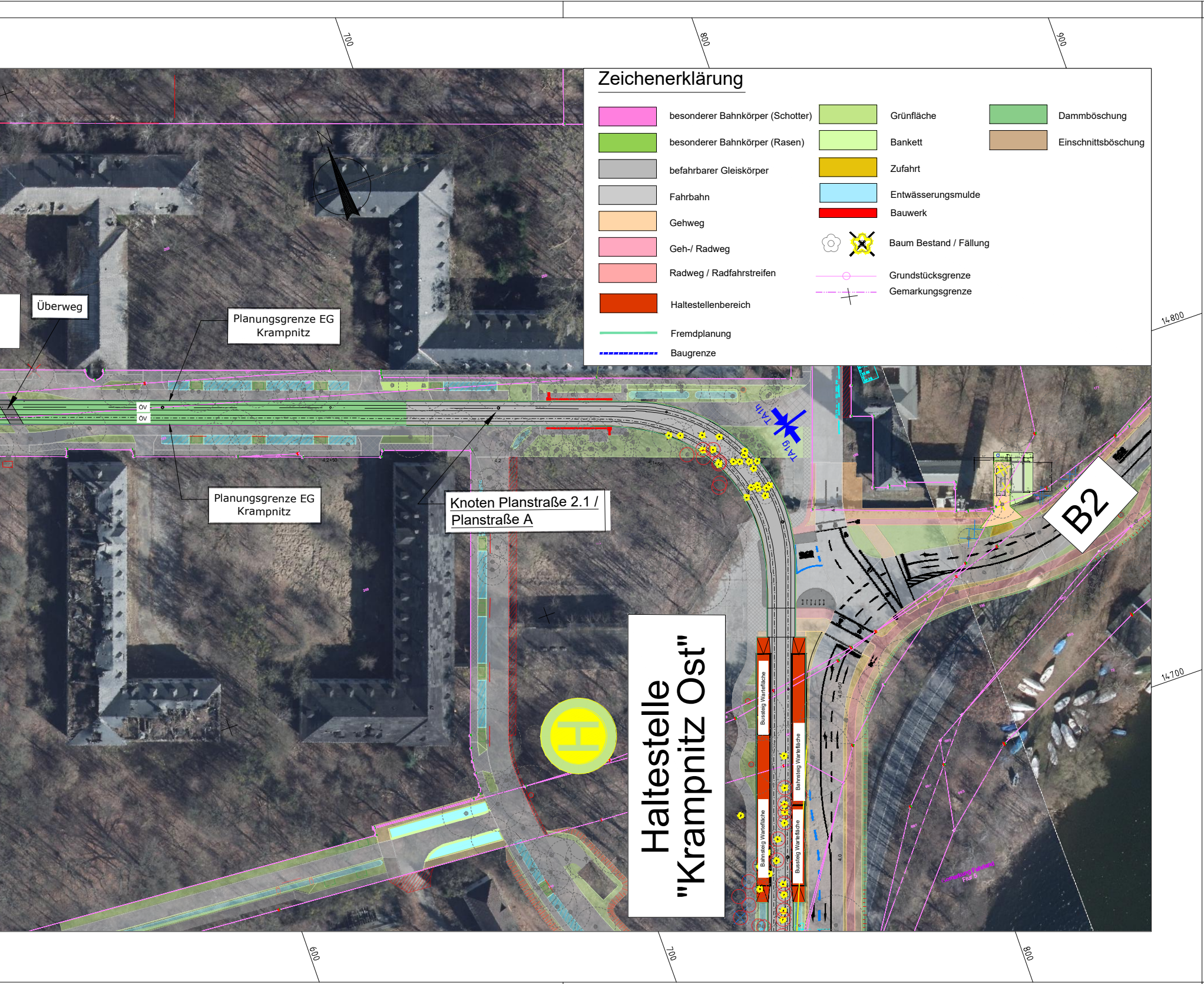
700
800
900
Überweg
Planungsgrenze EG Krampnitz
Planungsgrenze EG Krampnitz
öV
öV
Knoten Planstraße 2.1 / Planstraße A
TA1h
TA19
B2
14800
14700
Haltestelle "Krampnitz Ost"
H
Bussteig Wartefläche
Bahnsteig Wartefläche
Bahnsteig Wartefläche
Bussteig Wartefläche
600
700
800

Zeichenerklärung

🟪 besonderer Bahnkörper (Schotter)
🟩 besonderer Bahnkörper (Rasen)
▨ befahrbarer Gleiskörper
▨ Fahrbahn
🟧 Gehweg
🟪 Geh-/ Radweg
🟥 Radweg / Radfahrstreifen
🟥 Haltestellenbereich
— Fremdplanung
- - - Baugrenze

🟩 Grünfläche
🟩 Bankett
🟨 Zufahrt
🟦 Entwässerungsmulde
🟥 Bauwerk
✿ ✖ Baum Bestand / Fällung
—○— Grundstücksgrenze
-·-+-· Gemarkungsgrenze

🟩 Dammböschung
🟫 Einschnittsböschung

0	1	2	3	4	5	5.1	6	7	8	9	10	11	12	13	14	15	16	17	18	19	20	21	22
												🟥	🟥	🟥	🟥								

Nr.	Art der Änderung	Datum	Zeichen

Fahrleitung	Ingenieurbüro Konrad Schemmel	06/2022
Umweltplanung / LBP	GICON – Großmann Ingenieur Consult GmbH	07/2021
Vermessung + Visualisierung	Ingenieurgesellschaft Falasch mbH	06/2022
Plangrundlage	aufgestellt von	Stand

Fachplaner: Arbeitsgemeinschaft OBERMEYER - RAMBOLL

OBERMEYER
Infrastruktur
Niederlassung Dresden

Eberswalder Straße 1
01097 Dresden
Tel.: 0351 / 80 89 300
Fax: 0351 / 80 89 333

RAMBOLL

Ramboll GmbH
Niederlassung Karlsruhe
Zur Gießerei 19-27c
76227 Karlsruhe
Tel.: 0721 / 9418 8830
Fax: 0721 / 9418 8836

bearbeitet	
gezeichnet	
geprüft	
herausgegeben	

ENTWURFSPLANUNG

Vorhabenträger:

Verkehrsbetrieb
Stadtwerke
Potsdam

Unterlage Index
Blatt-Nr. 2/4

Lageplan
Abschnitt Krampnitz

Lagesystem Soldner-Berlin
Höhensystem DHHN2016_NH

PROJIS-Nr.:

Maßstab: 1:1000

Straßenbahnerweiterung Krampnitz / Fahrland
In der Landeshauptstadt Potsdam

Bauabschnitt BA 2

geprüft / gesehen	geprüft / gesehen

ARBEITSSTAND 23.05.2023