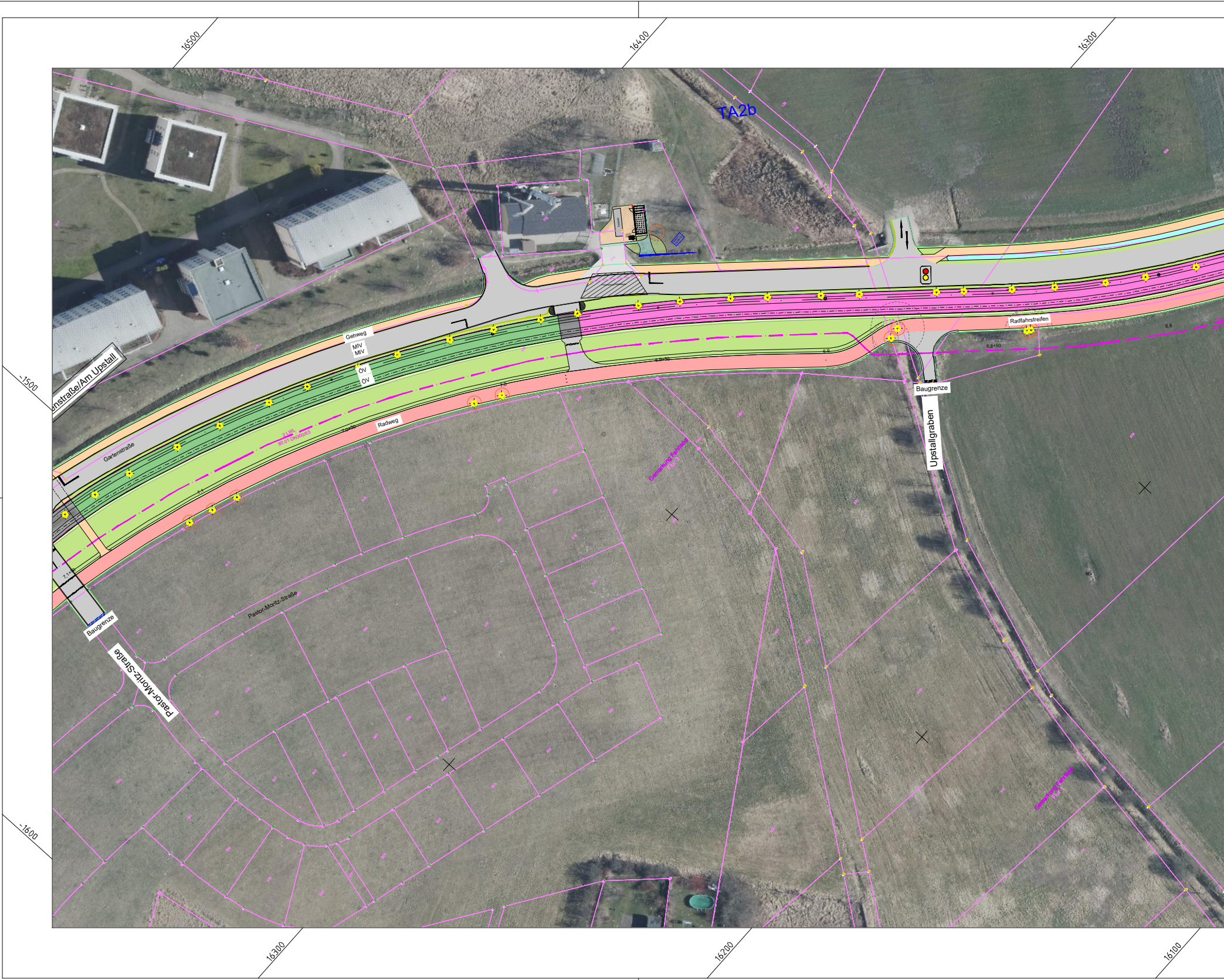
16500
16400
16300
-1500
-1600
16300
16200
16100
TA2b
Gehweg
MIV
MIV
ÖV
ÖV
Radweg
Gartenstraße
enstraße/Am Upstall
2 LWL
80.01 DN300/63
7,1
7,1+50
Radfahrstreifen
6,9
6,9+50
6,8+50
6,8
Baugrenze
Upstallgraben
Gemarkung Fahrland
Flur 3
Pastor-Moritz-Straße
Baugrenze
Pastor-Moritz-Straße

erzeugt mit ProVI®

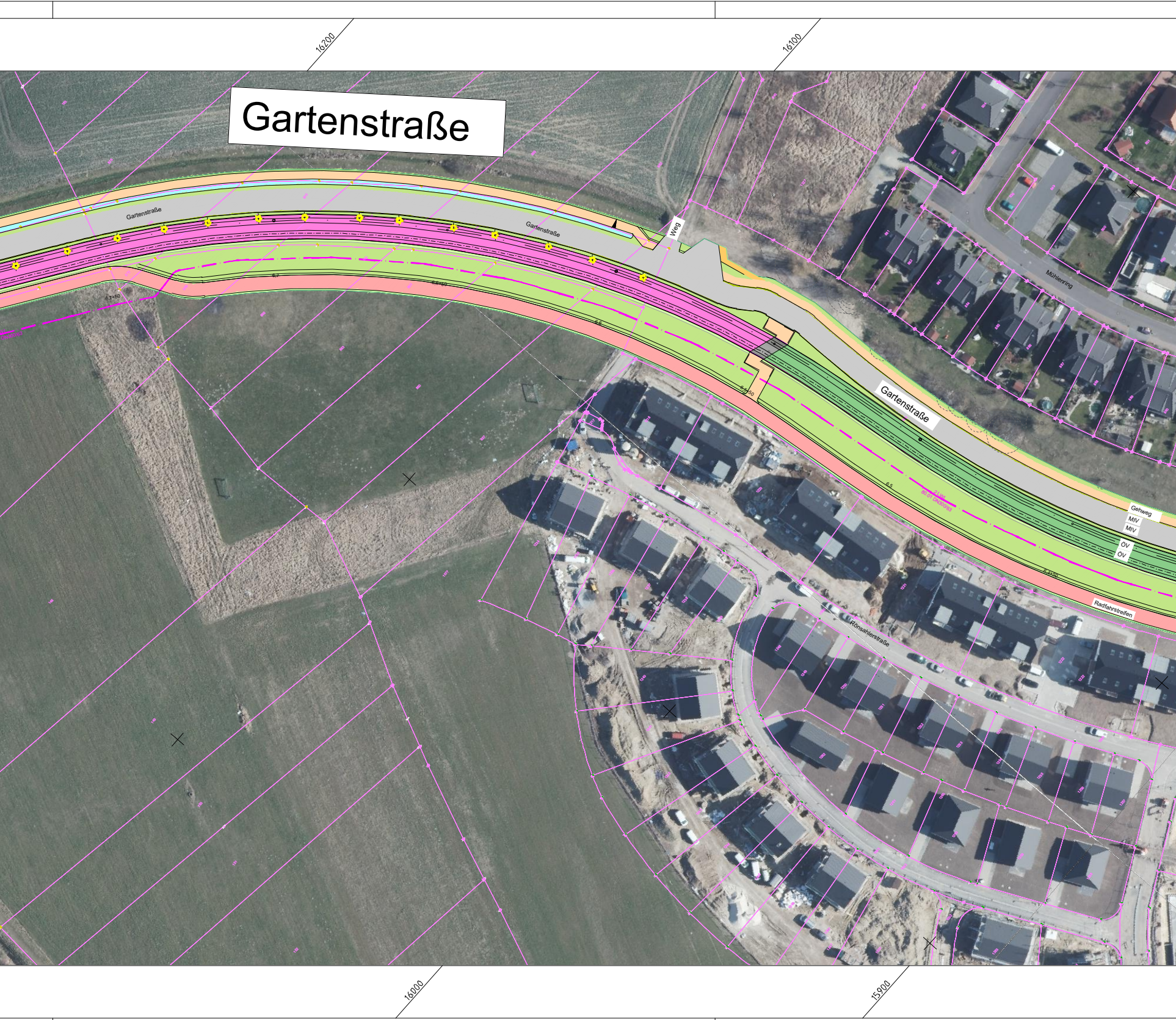

16200
16100
Gartenstraße
Gartenstraße
Gartenstraße
Weg
Gartenstraße
Mühlenring
Gehweg
MIV
MIV
ÖV
ÖV
Radfahrstreifen
6.5
2 LWL
80.01 DN300/63
Rönsahler Straße
16000
15900

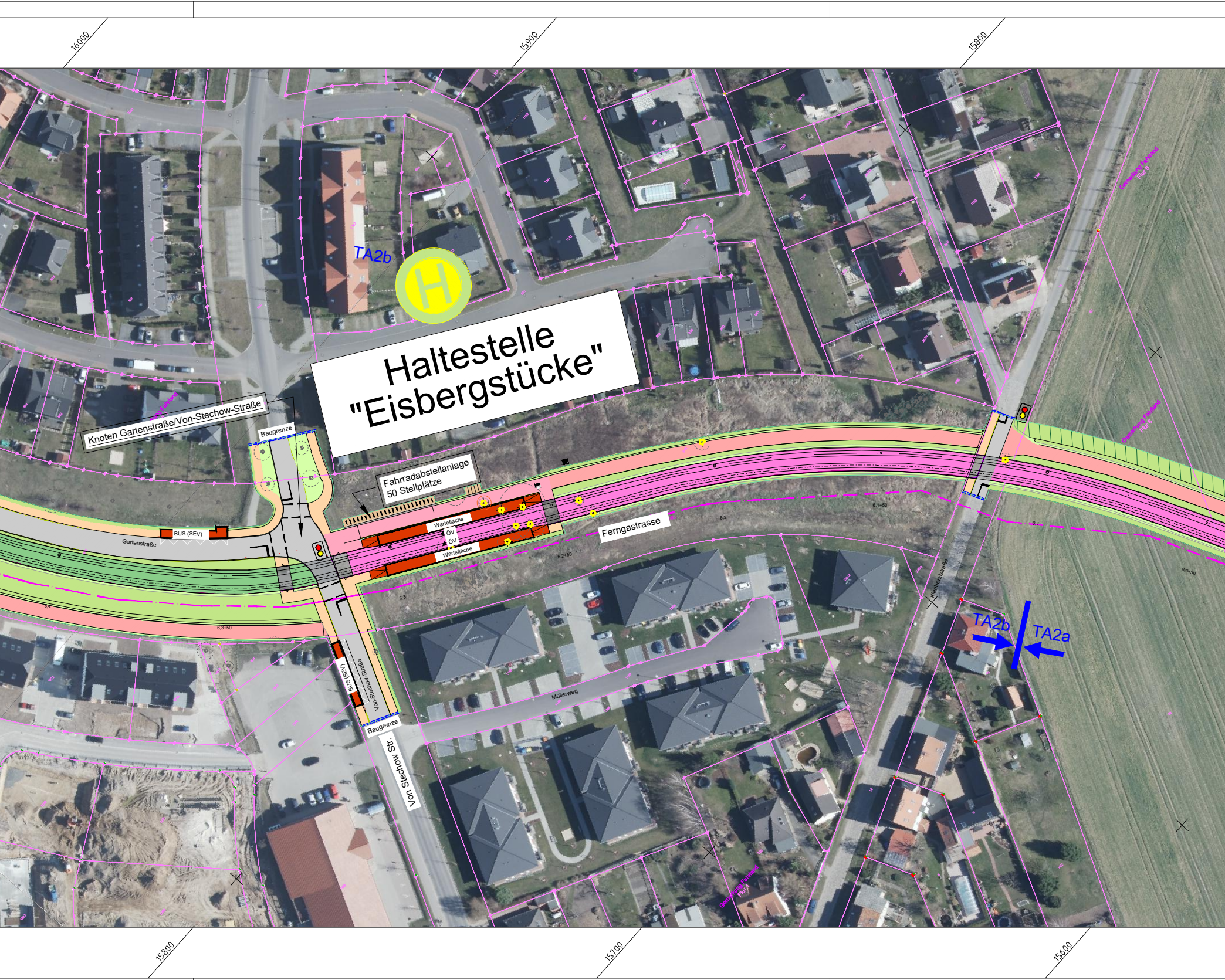
16000
15900
15800
TA2b
Haltestelle "Eisbergstücke"
Knoten Gartenstraße/Von-Stechow-Straße
Baugrenze
Fahrradabstellanlage 50 Stellplätze
BUS (SEV)
Gartenstraße
Warteflache
ÖV
ÖV
Warteflache
Ferngasstrasse
Von-Stechow-Straße
BUS (SEV)
Baugrenze
Von Stechow Str.
Müllerweg
Kleinholzstraße
TA2b
TA2a
Gemarkung Fahrland
Gemarkung Fahrland
Gemarkung Fahrland
15800
15700
15600


15700
15600
15500
N
Gemarkung Fahrland
Flur 6
TA2a
Radfahrstreifen / WW
ÖV
ÖV
6,0
5,9+50
2 LWL
80.01 DN300/63
Gemarkung Fahrland
5,9
5,8+50
5,8
Radfahrstreifen / WW
5,7+50
5,7
Ketziner Straße
15500
15400

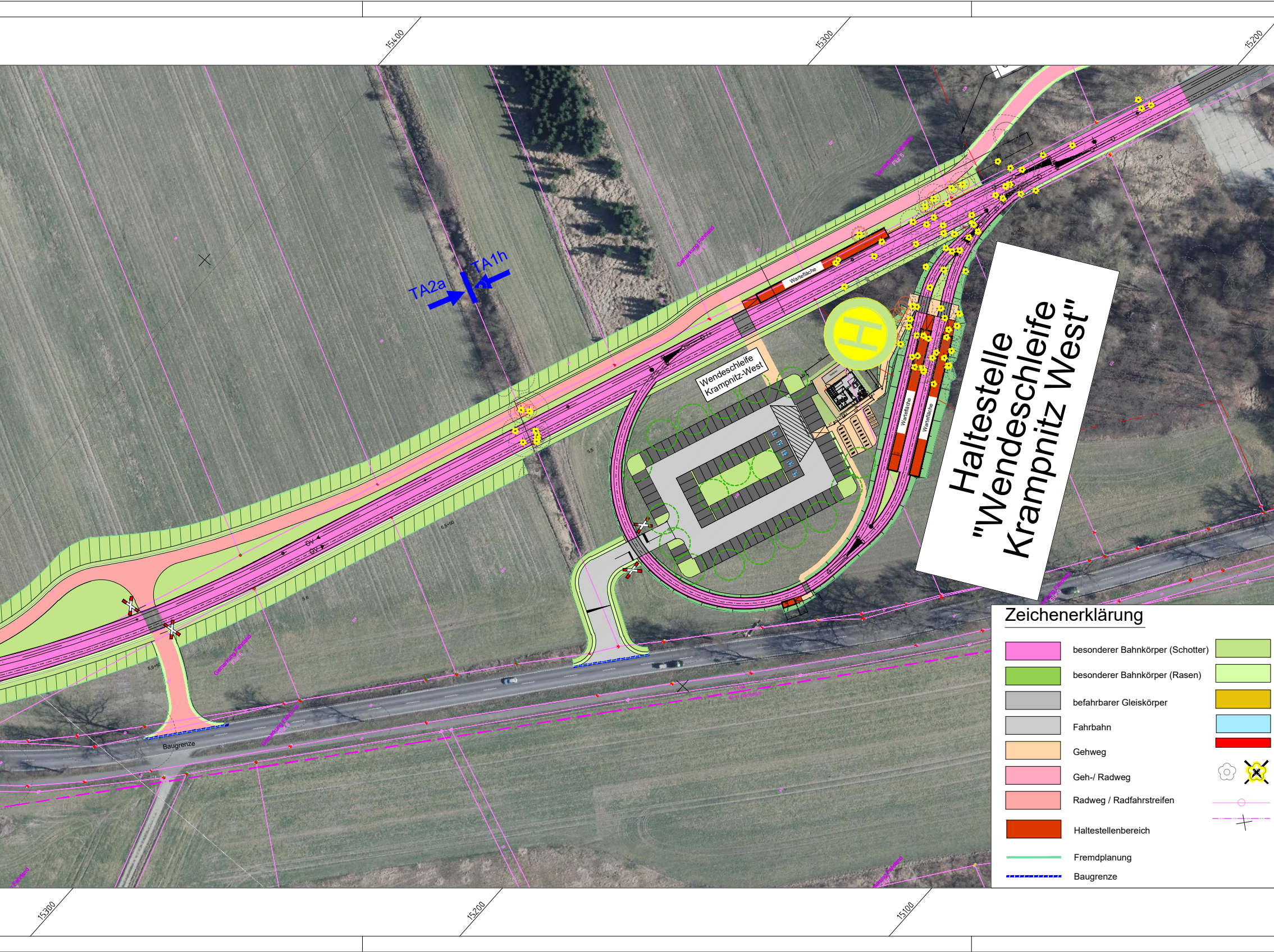
15400
15300
15200
TA2a
TA1h
Wartefläche
Wartefläche
Wartefläche
Wendeschleife Krampnitz-West
Haltestelle "Wendeschleife Krampnitz West"
Gemarkung Fahrland Flur 5
Gemarkung Fahrland Flur 6
Baugrenze
15300
15200
15100
Zeichenerklärung
besonderer Bahnkörper (Schotter)
besonderer Bahnkörper (Rasen)
befahrbarer Gleiskörper
Fahrbahn
Gehweg
Geh-/ Radweg
Radweg / Radfahrstreifen
Haltestellenbereich
Fremdplanung
Baugrenze


-200
-300
15000

Grünfläche	🟩	Dammböschung
Bankett	🟫	Einschnittsböschung
Zufahrt		
Entwässerungsmulde		
Bauwerk		
Baum Bestand / Fällung		
Grundstücksgrenze		
Gemarkungsgrenze		

0	1	2	3	4	5	5.1	6	7	8	9	10	11	12	13	14	15	16	17	18	19	20	21	22
																🟥	🟥	🟥	🟥	🟥			

Nr.	Art der Änderung	Datum	Zeichen

Fahrleitung	Ingenieurbüro Konrad Schemmel	06/2022
Umweltplanung / LBP	GICON – Großmann Ingenieur Consult GmbH	07/2021
Vermessung + Visualisierung	Ingenieurgesellschaft Falasch mbH	06/2022
Plangrundlage	aufgestellt von	Stand

Fachplaner: Arbeitsgemeinschaft OBERMEYER - RAMBOLL

OBERMEYER
Infrastruktur
Niederlassung Dresden
Eberswalder Straße 1
01097 Dresden
Tel.: 0351 / 80 89 300
Fax: 0351 / 80 89 333

RAMBOLL
Ramboll GmbH
Niederlassung Karlsruhe
Zur Gießerei 19-27c
76227 Karlsruhe
Tel.: 0721 / 9418 8830
Fax: 0721 / 9418 8836

bearbeitet	
gezeichnet	
geprüft	
herausgegeben	

ENTWURFSPLANUNG

Vorhabenträger:
Verkehrsbetrieb
Stadtwerke
Potsdam

Lagesystem Soldner-Berlin
Höhensystem DHHN2016_NH

PROJIS-Nr.:

Unterlage
Blatt-Nr.
3/4
Index

Lageplan
Abschnitt Fahrland West

Maßstab: 1:1000

Straßenbahnerweiterung Krampnitz / Fahrland
In der Landeshauptstadt Potsdam

Bauabschnitt BA 3

geprüft / gesehen

geprüft / gesehen

ARBEITSSTAND 23.05.2023